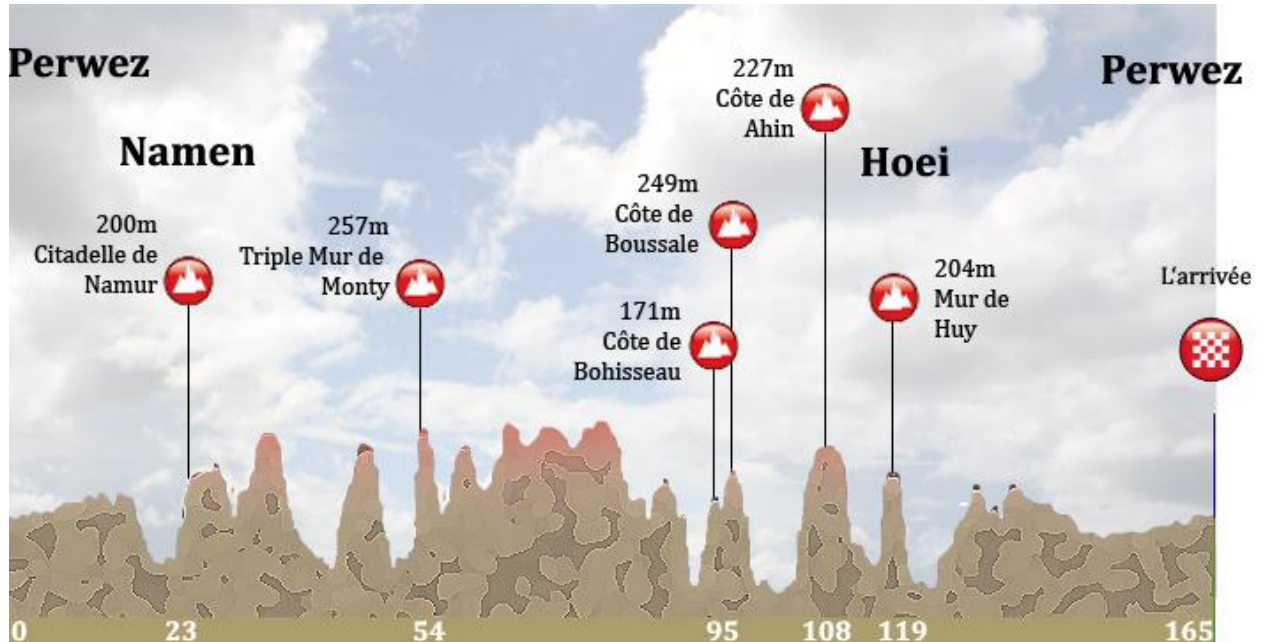


## Perwez - Namen - Hoei - Perwez



### Ritinformatie

Datum:	15 mei 2011
Afstand:	165 km
Hoogste punt:	276 m
Laagste punt:	66 m
Hoogteverschil:	2033 m
weblink	<a href="http://nl.wikiloc.com/wikiloc/view.do?id=1629045">http://nl.wikiloc.com/wikiloc/view.do?id=1629045</a>

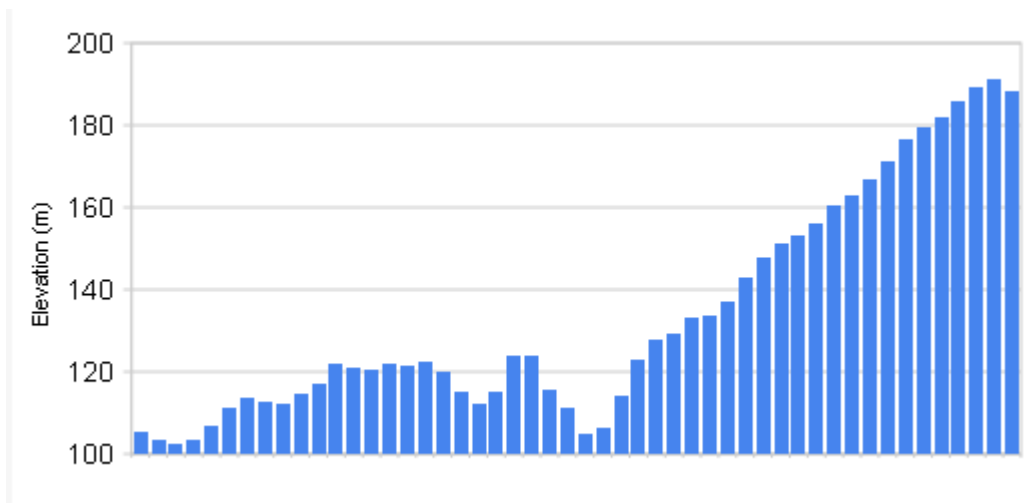
## Citadelle de Namur (na 23km)

Gemiddeld:	6%
Afstand:	2 km
Hoogte start:	80 m
Hoogte top:	200 m
Hoogteverschil:	120 m
Maximum:	7,5%

### Beschrijving:

De Citadel van Namen, ligt op een 200 meter hoge heuvel boven de Waalse stad Namen. Het ligt op een strategische plaats op de plek waar de rivier de Samber uitmondt in de Maas. Het is één van de grootste burchten van Europa. De klim is constant en een goede opwarmer voor deze uitstap.

### Grafiek:



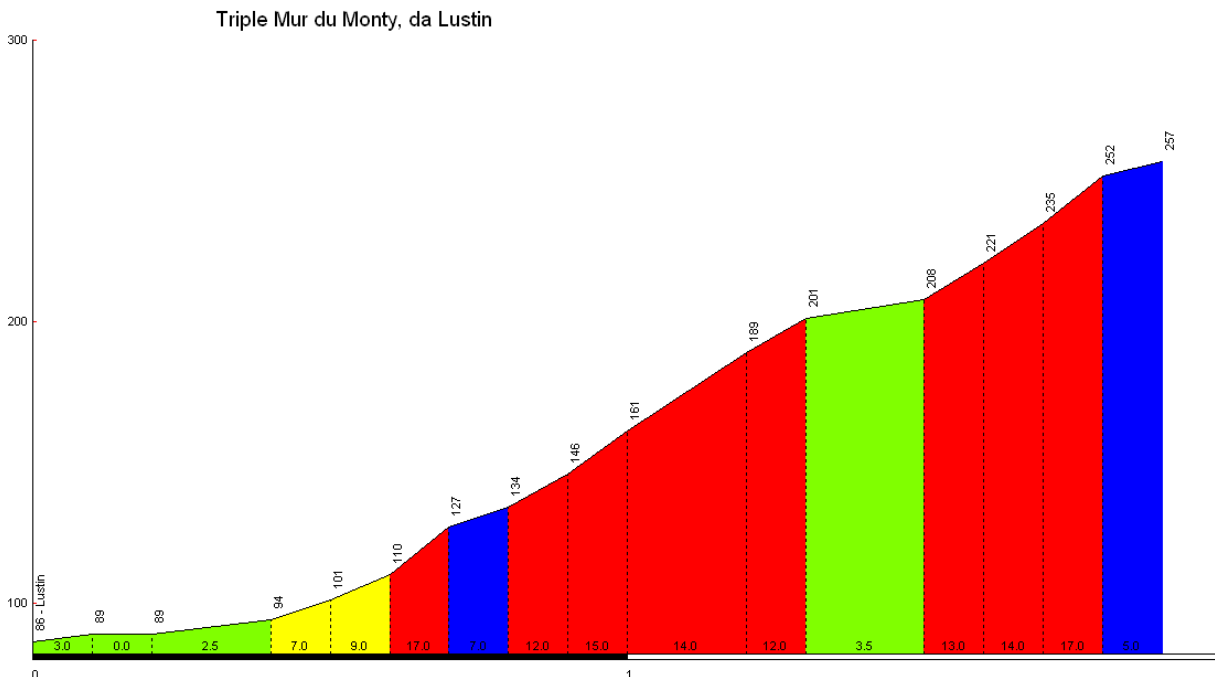
## Triple Mur de Monty (na 54 km)

Gemiddeld:	9%
Afstand:	1,9 km
Hoogte start:	86 m
Hoogte top:	257 m
Hoogteverschil:	171 m
Maximum:	21%

### Beschrijving:

De Triple Mur de Monty ligt in de provincie Namen en maakt deel uit van de Ardennes. Deze muur is verdeeld in drie trappen waarvan de laatste trap het moeilijkste is. Je denkt dat je er bijna bent maar dan sta je voor een muur van 21% waar het flirten met een wheely bijna onvermijdelijk is. Vergis u niet want deze (driedubbele) muur is een pak zwaarder dan Mur de Huy, La Redoute, Haussire, Mur de la Vélomédiane, ...

### Grafiek:



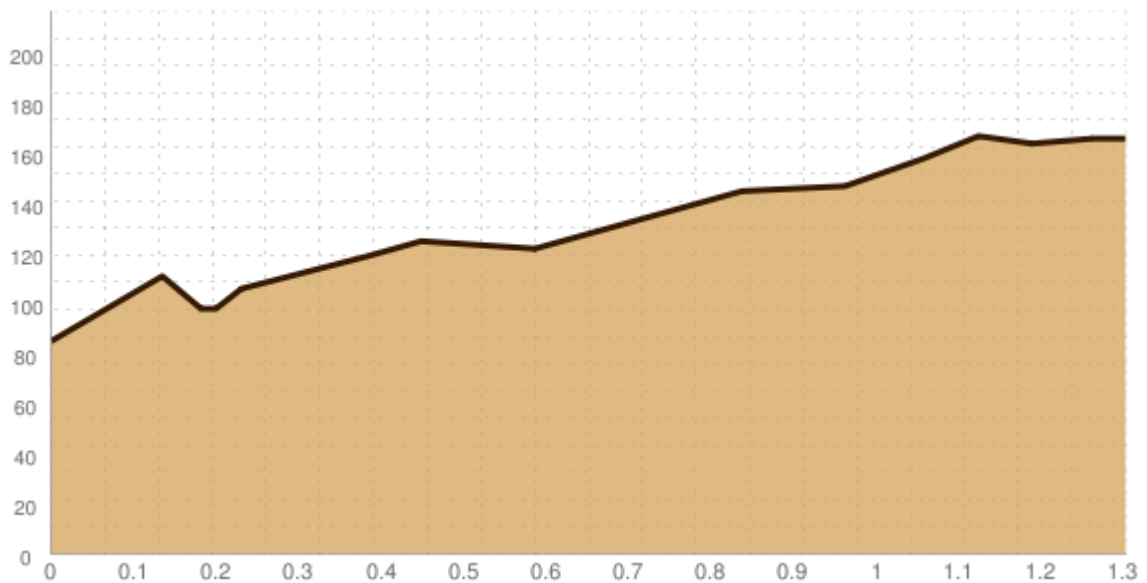
## Côte de bohisseau (na 95 km)

Gemiddeld:	7,6%
Afstand:	1,3 km
Hoogte start:	90 m
Hoogte top:	171 m
Hoogteverschil:	81 m
Maximum:	20%

### Beschrijving:

De Côte de Bohisau is een beklimming in de wielersklassieker de Waalse Pijl. Het is de achtste klim van de wedstrijd, volgend op de Côte de Bonneville. Geniet hier vooral van de prachtige omgeving en de afdaling!

### Grafiek:



## Côte de Boussale (na 98 km)

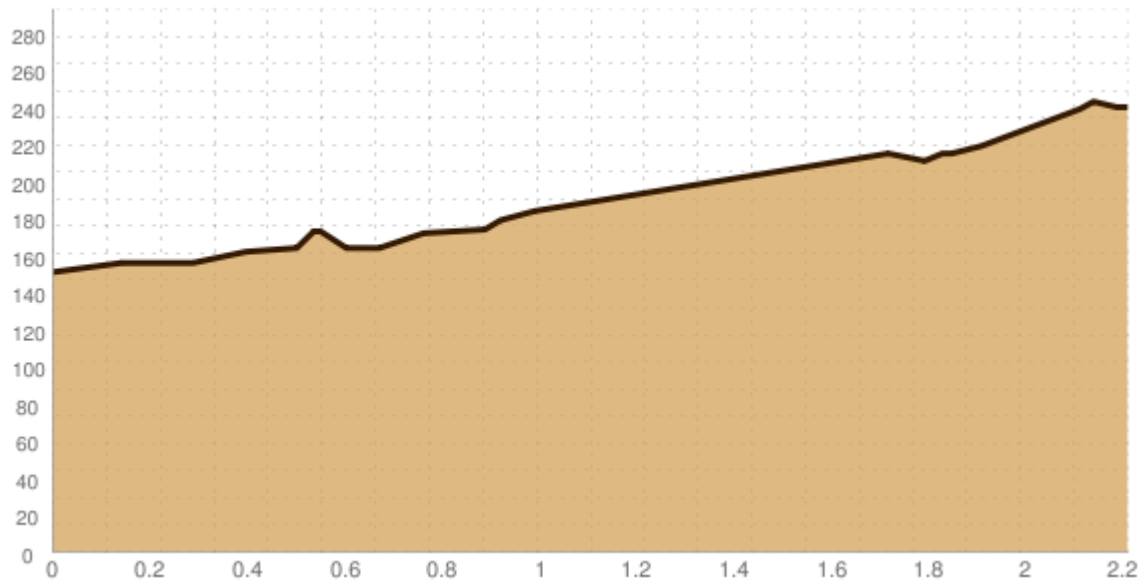
Gemiddeld:	4,3%
Afstand:	2,4 km
Hoogte start:	146 m
Hoogte top:	249 m
Hoogteverschil:	103 m
Maximum:	9%

### *Beschrijving:*

Onmiddellijk na de afdaling van de Côte de Bohisseau volgt de Côte de Bousalle. Ook deze hindernis is een beklimming in de wielerklassieker de Waalse Pijl. Het is de negende klim van die wedstrijd. De beklimming werd voor het eerst aangedaan in 2009.

Deze beklimming is opgenomen in de Cotacol Encyclopedie met de 1.000 zwaarste beklimmingen van België onder de naam 'Côte de Solières'.

Grafiek



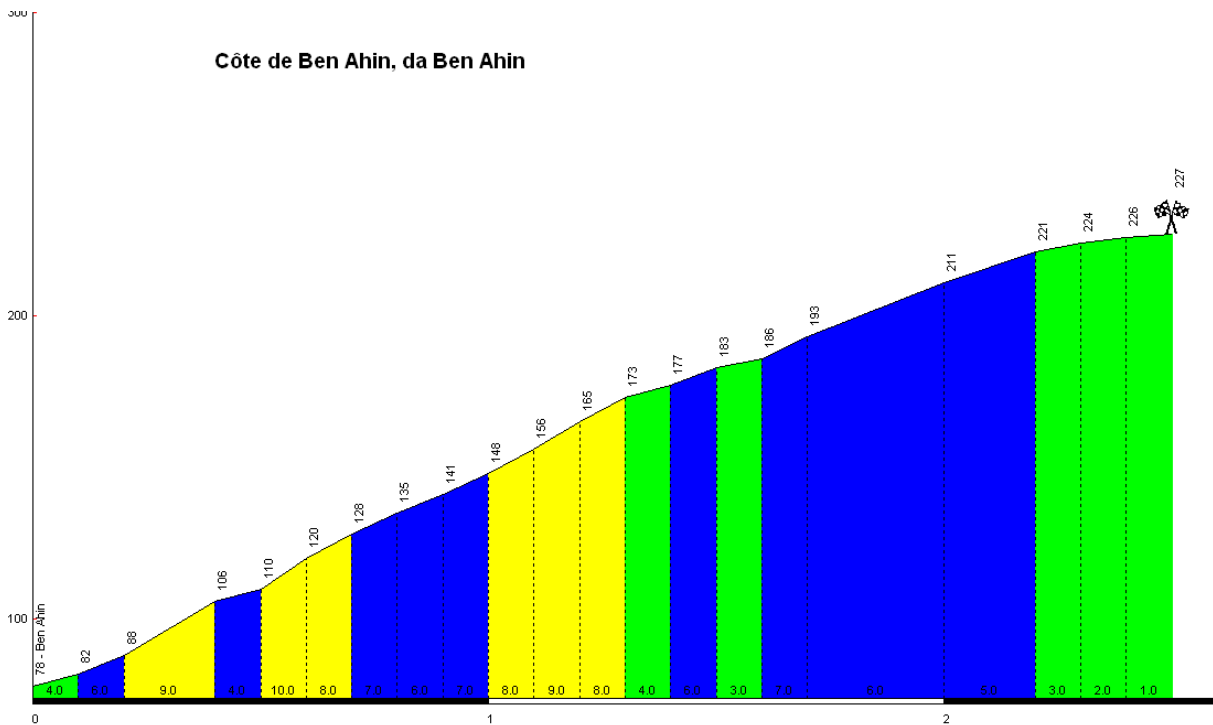
## Côte de Ahin (na 108 km)

Gemiddeld:	6%
Afstand:	2,5 km
Hoogte start:	78 m
Hoogte top:	227 m
Hoogteverschil:	149 m
Maximum:	10%

### Beschrijving:

De Côte de Ahin is de tiende beklimming in de wielklassieker de Waalse Pijl, volgend op de Côte de Bousalle. Deze beklimming is opgenomen in de Cotacol Encyclopedie met de 1.000 zwaarste beklimmingen van België onder de naam 'Côte de Ben-Ahin'.

### Grafiek:



## Mur de Huy (na 119 km)

Gemiddeld:	9.8%
Afstand:	1,3 km
Hoogte start:	76 m
Hoogte top:	204 m
Hoogteverschil:	128 m
Maximum:	17%

### *Beschrijving:*

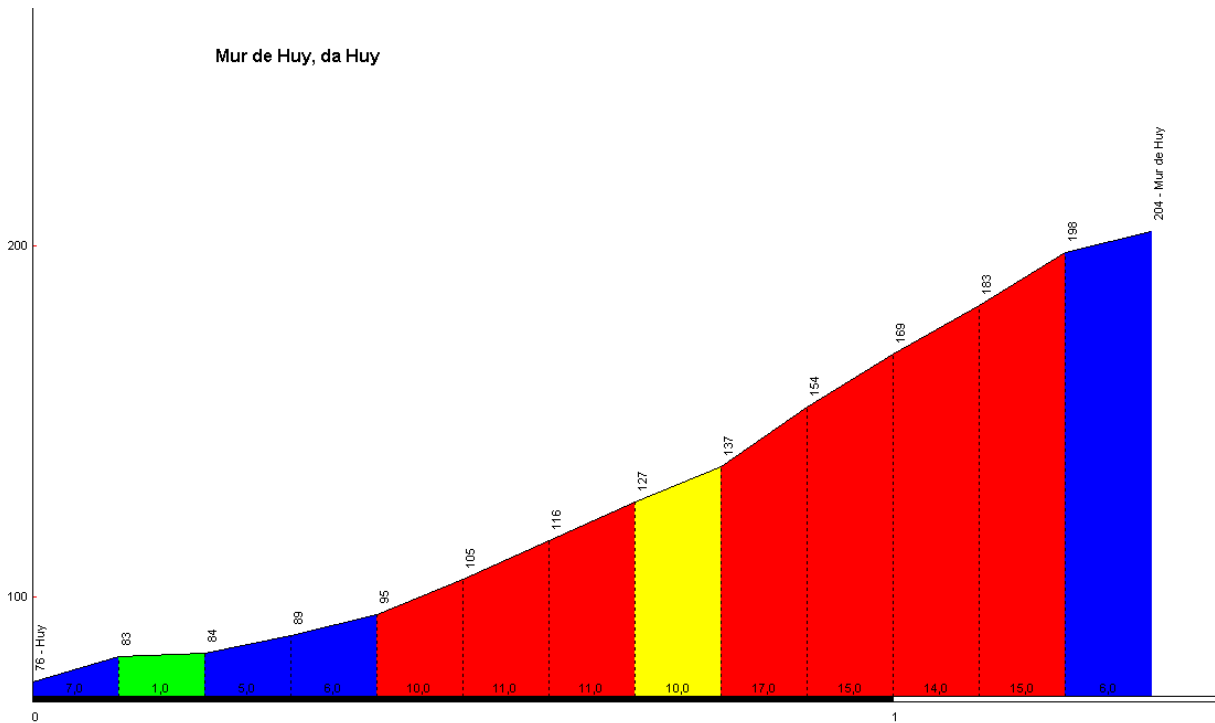
Iedere klassieker kent zo haar eigen monumenten. Hellingen of passages die sinds mensenheugenis verweven zijn met heroïsche gevechten op flanken waar een normale sterveling zich normaliter niet zou wagen. Zo kent de Gold Race de Keutenberg, Luik-Bastenaken-Luik de Stockeu en Redoute en haar tegenhanger de Waalse Pijl: de Muur.

Er is weinig voorstellingsvermogen voor nodig om te weten met welk kaliber men hier te maken heeft. Alleen de naam doet al een verticale stijging vermoeden met onwezenlijke trekken.... De Muur van Hoei, want daar hebben we het hier over, is echter meer dan een helling. Ze fungeerde menig maal als scherprechter in de finale van de Waalse pijl. Het gevoel op historische grond te rijden maakt zich dan ook snel van je meester. De plaatselijke voorzitter van de Toeristeninformatie speelt hier handig op in door iedere decameter te verrijken met het logo van de stad, mocht u tijdens de klim onverhoopt vergeten waar u zich bevindt..... Vergis u niet: er staat wel degelijk Hoei, Hoei, Hoei; niet oeioeioei... De 7 kapelletjes (welke de weeën van Maria verbeelden) die de klim flankeren geven u de kans om krachten bij hogere machten aan te roepen, want u heeft ze nodig. De "beet" van de klim zit hem in de staart. Na de dubbele haarspeld halverwege, met een binnenbocht van ruim 25%, begint het échte werk. Ruim 500 meter met gemiddelden van over de 15% zullen uw reserves danig doen slinken. Op dit punt lijken de weeën van Maria nog maar kinderspel in vergelijking tot de pijnen welke zich meester maken op plaatsen waar u niet wist dat er überhaupt spieren zaten. Maar ook hier gloort verlossing bij het zien van de torenspitsen van de kerk welke de top markeert. De eindstreep zal menigeen met een glimlach op de lippen begroeten. Truitje glad strijken en de armen heffen .....?

De te kloppen man op de Muur van Hoei is dit jaar Steve. Hij begon vorig jaar heel voorzichtig en schoof snel op naar het hoofd van de groep waarna hij juist voor de cruciale bocht de achtervolgers ettelijke meters gaf! Deze methode staat nu beter bekend als: een Philippe Gilberke plaatsen!



Grafiek:



GPX bestand voor op de een fiets gps te zetten:



**Perwez-Namen-Hoei-Perwez.gpx**

Referenties:

<http://www.climbbybike.com>

<http://kuitenbijters.com>

<http://nl.wikipedia.org>